








































## Von allen Seiten Fahrzeit max. 20 Min!

### AUTOWEG VOM NORDEN – STOCKERAU















-  Sie starten in der **Rathausplatz, Josef-Wolfik-Straße, Donau Bundesstraße (B3)** in **Stockerau** und fahren 27 m in Richtung Josef-Wolfik-Straße, Donau Bundesstraße (B3).
-  Verlassen Sie die **Rathausplatz, Josef-Wolfik-Straße, Donau Bundesstraße (B3)** und fahren weiter geradeaus auf die **Josef-Wolfik-Straße, Donau Bundesstraße (B3)**. Folgen Sie dem Straßenverlauf für 131 m. 0 min 158 m
-  Verlassen Sie die **Josef-Wolfik-Straße, Donau Bundesstraße (B3)** und biegen links in die **Donaustraße** ein. Folgen Sie dem Straßenverlauf für 164 m. 1 min 322 m
-  Verlassen Sie die **Donaustraße** und biegen rechts in die Straße **In der Au** ein. Folgen Sie dem Straßenverlauf für 391 m. 1 min 713 m
-  Fahren Sie in den **Kreisverkehr** und verlassen ihn an der 1. Ausfahrt in die . 1 min 733 m
-  Sie verlassen **Stockerau**. 1 min 733 m
-  Biegen Sie rechts in die **Hagenstraße** ein. Folgen Sie dem Straßenverlauf für 146 m. 2 min 879 m
-  Fahren Sie in den **Kreisverkehr** und verlassen ihn an der 2. Ausfahrt in die **A22**. 2 min 945 m
-  Fahren Sie **an der Anschlussstelle Stockerau Mitte** auf die **A22** . Folgen Sie der **A22** für 27.21 km. 18 min 28.16 km
-  Wechseln Sie **am Knoten Kaisermühlen** von der **A22** auf die **A23** in Richtung **Linz via A21, A23, Graz via A2, A1, Budapest Flughafen via A4, Handelskai via B14** . Folgen Sie der **A23** für 13.09 km 25 min 41.24 km
-  Sie passieren jetzt die Ortseinfahrt von **Wien**. 25 min 41.24 km
-  Verlassen Sie die **A23 an der Anschlussstelle Altmannsdorfer Straße** in Richtung **Altmannsdorf, Wiental, Hetzendorf** und fahren auf die **Altmannsdorfer Straße, Altmannsdorfer Bundesstraße (B224)**. Folgen Sie dem Straßenverlauf für 448 m. 26 min 41.69 km
-  Verlassen Sie die **Altmannsdorfer Straße, Altmannsdorfer Bundesstraße (B224)** und biegen links in die Straße **Sagedergasse, Brunner Bundesstr., Abzw. Altmannsd (B12B)** ein. Folgen Sie dem Straßenverlauf für 388 m. 27 min 42.08 km
-  Verlassen Sie die Straße **Sagedergasse, Brunner Bundesstr., Abzw. Altmannsd (B12B)** und biegen rechts in die **Breitenfurter Straße, Brunner Bundesstraße (B12)** ein. Folgen Sie dem Straßenverlauf für 241 m. 27 min 42.32 km
-  Verlassen Sie die **Breitenfurter Straße, Brunner Bundesstraße (B12)** und biegen links in die **Hetzendorfer Straße** ein. Folgen Sie dem Straßenverlauf für 1.30 km. 30 min 43.62 km
-  Verlassen Sie die **Hetzendorfer Straße** und biegen links in die **Kiningergasse** ein. Folgen Sie dem Straßenverlauf für 188 m. 30 min 43.81 km
-  Verlassen Sie die **Kiningergasse** und biegen halb rechts in die

-  **Münchenstraße** ein. Folgen Sie dem Straßenverlauf für 65 m. 43.88 km
-  Sie sind nach 43.88 km und 30 min an Ihrem Fahrtziel, der **Münchenstraße** in **Wien** angekommen.
-  Sie starten im **Nussdorfer Platz** in **Wien** und fahren 58 m in Richtung Heiligenstädter Straße.
-  Verlassen Sie den **Nussdorfer Platz** und biegen rechts in die **Heiligenstädter Straße** ein. Folgen Sie dem Straßenverlauf für 232 m. 1 min  
290 m
-  Verlassen Sie die **Heiligenstädter Straße** und biegen links in die **Sickenberggasse** ein. Folgen Sie dem Straßenverlauf für 136 m. 1 min  
426 m
-  Verlassen Sie die **Sickenberggasse** und biegen links in die Straße **Nussdorfer Lände** ein. Folgen Sie dem Straßenverlauf für 154 m. 1 min  
580 m
-  Verlassen Sie die Straße **Nussdorfer Lände** und biegen rechts in die **Josef-Von-Schemerl-Brücke** ein. Folgen Sie dem Straßenverlauf für 121 m. 1 min  
701 m
-  Verlassen Sie die **Josef-Von-Schemerl-Brücke** und biegen rechts in die Straße **Am Brigittenauer Sporn** ein. Folgen Sie dem Straßenverlauf für 301 m. 2 min  
1.00 km
-  Verlassen Sie die Straße **Am Brigittenauer Sporn** und fahren weiter geradeaus auf die **Nussdorfer Schleusenbrücke**. Folgen Sie dem Straßenverlauf für 22 m. 2 min  
1.02 km
-  Verlassen Sie die **Nussdorfer Schleusenbrücke** und fahren weiter geradeaus auf den **Handelskai**. Folgen Sie dem Straßenverlauf für 248 m. 2 min  
1.27 km
-  Verlassen Sie den **Handelskai** und fahren weiter geradeaus auf die Straße **Brigittenauer Lände**. Folgen Sie dem Straßenverlauf für 238 m. 3 min  
1.51 km
-  Verlassen Sie die Straße **Brigittenauer Lände** und biegen links in die **Nordbrücke, Klosterneuburger Bundesstraße (B14)** ein. Folgen Sie dem Straßenverlauf für 722 m. 4 min  
2.23 km
-  Sie verlassen **Wien**. 4 min  
2.23 km
-  Verlassen Sie die **Nordbrücke, Klosterneuburger Bundesstraße (B14)** und fahren **an der Anschlussstelle Nordbrücke** auf die **A22** in Richtung **A22, Brno via B7, Graz** . Folgen Sie der A22 für 1.04 km. 5 min  
3.27 km
-  Verlassen Sie **A22** und fahren auf die mautpflichtige **A22**. 6 min  
3.74 km
- 
- 
-  Sie verlassen jetzt die mautpflichtige **A22** und fahren auf **A22**. 9 min  
9.73 km
- 
-  Wechseln Sie **am Knoten Kaisermühlen** von der **A22** auf die **A23** in Richtung **Linz via A21, A23, Graz via A2, A1, Budapest Flughafen via A4, Handelskai via B14** . Folgen Sie der A23 für 13.09 km 17 min  
22.82 km
- 
-  Sie passieren jetzt die Ortseinfahrt von **Wien**. 17 min  
22.82 km
-  Verlassen Sie die **A23 an der Anschlussstelle Altmannsdorfer Straße** in Richtung **Altmannsdorf, Wiental, Hetzendorf** und fahren auf die **Altmannsdorfer Straße, Altmannsdorfer Bundesstraße (B224)**. Folgen Sie dem Straßenverlauf für 448 m. 18 min  
23.27 km
- 
-  Verlassen Sie die **Altmannsdorfer Straße, Altmannsdorfer Bundesstraße (B224)** und biegen links in die Straße **Sagedergasse, Brunner Bundesstr., Abzw. Altmannsd (B12B)** ein. Folgen Sie dem Straßenverlauf für 388 m. 19 min  
23.66 km
- 
-  Verlassen Sie die Straße **Sagedergasse, Brunner Bundesstr., Abzw.** 19 min


















Genaue Planung siehe unter [www.at.map24.com](http://www.at.map24.com)

-  **Altmannsd (B12B)** und biegen rechts in die **Breitenfurter Straße, Brunner Bundesstraße (B12)** ein. Folgen Sie dem Straßenverlauf für 241 m. 23.90 km
-  Verlassen Sie die **Breitenfurter Straße, Brunner Bundesstraße (B12)** und biegen links in die **Hetzendorfer Straße** ein. Folgen Sie dem Straßenverlauf für 1.30 km. 22 min  
25.20 km
-  Verlassen Sie die **Hetzendorfer Straße** und biegen links in die **Kiningergasse** ein. Folgen Sie dem Straßenverlauf für 188 m. 22 min  
25.39 km
-  Verlassen Sie die **Kiningergasse** und biegen halb rechts in die **Münchenstraße** ein. Folgen Sie dem Straßenverlauf für 65 m. 22 min  
25.45 km
-  Sie sind nach 25.45 km und 22 min an Ihrem Fahrtziel, der **Münchenstraße** in **Wien** angekommen.






## AUTOWEG VOM OSTEN – WIEN 22.KAGRANERPLATZ

-  Sie starten im **Kagraner Platz** in **Wien** und fahren 462 m in Richtung Hirschstettner Straße.
-  Verlassen Sie den **Kagraner Platz** und fahren weiter geradeaus auf die **Hirschstettner Straße**. Folgen Sie dem Straßenverlauf für 1.04 km. 3 min  
1.50 km
-  Sie verlassen **Wien**. 3 min  
1.50 km
-  Verlassen Sie die **Hirschstettner Straße** und fahren **an der Anschlussstelle Hirschstetten** auf die **A23** . Folgen Sie der A23 für 16.63 km. 13 min  
18.13 km
-  Sie passieren jetzt die Ortseinfahrt von **Wien**. 13 min  
18.13 km
-  Verlassen Sie die **A23 an der Anschlussstelle Altmannsdorfer Straße** in Richtung **Altmannsdorf, Wiental, Hetzendorf** und fahren auf die **Altmannsdorfer Straße, Altmannsdorfer Bundesstraße (B224)**. Folgen Sie dem Straßenverlauf für 448 m. 13 min  
18.58 km
-  Verlassen Sie die **Altmannsdorfer Straße, Altmannsdorfer Bundesstraße (B224)** und biegen links in die Straße **Sagedergasse, Brunner Bundesstr., Abzw. Altmannsd (B12B)** ein. Folgen Sie dem Straßenverlauf für 388 m. 14 min  
18.97 km
-  Verlassen Sie die Straße **Sagedergasse, Brunner Bundesstr., Abzw. Altmannsd (B12B)** und biegen rechts in die **Breitenfurter Straße, Brunner Bundesstraße (B12)** ein. Folgen Sie dem Straßenverlauf für 241 m. 15 min  
19.21 km
-  Verlassen Sie die **Breitenfurter Straße, Brunner Bundesstraße (B12)** und biegen links in die **Hetzendorfer Straße** ein. Folgen Sie dem Straßenverlauf für 1.30 km. 17 min  
20.51 km
-  Verlassen Sie die **Hetzendorfer Straße** und biegen links in die **Kiningergasse** ein. Folgen Sie dem Straßenverlauf für 188 m. 18 min  
20.70 km
-  Verlassen Sie die **Kiningergasse** und biegen halb rechts in die **Münchenstraße** ein. Folgen Sie dem Straßenverlauf für 65 m. 18 min  
20.76 km
-  Sie sind nach 20.76 km und 17 min an Ihrem Fahrtziel, der **Münchenstraße** in **Wien** angekommen.
-  Sie starten in der **Bernoullistraße** in **Wien** und fahren 182 m in Richtung Donaustadtstraße, Donau Bundesstraße (B3).
-  Verlassen Sie die **Bernoullistraße** und fahren weiter geradeaus auf die **Donaustadtstraße, Donau Bundesstraße (B3)**. Folgen Sie dem 5 min  
2.41









Genaue Planung siehe unter [www.at.map24.com](http://www.at.map24.com)

-  Straßenverlauf für 2.23 km. km  
 Sie verlassen **Wien**. 5 min  
2.41 km
-  Verlassen Sie die **Donaustadtstraße, Donau Bundesstraße (B3)** und fahren 14 min  
**an der Anschlussstelle Stadlau** auf die **A23** in Richtung **Linz via A21, A23, Brno via B7, Graz via A2, A1, Budapest Flughafen via A4, Praha via A22**. 18.01 km  
 Folgen Sie der A23 für 15.60 km. km
-  Sie passieren jetzt die Ortseinfahrt von **Wien**. 14 min  
18.01 km
-  Verlassen Sie die **A23 an der Anschlussstelle Altmannsdorfer Straße** in 15 min  
 Richtung **Altmannsdorf, Wiental, Hetzendorf** und fahren auf die 18.46 km  
**Altmannsdorfer Straße, Altmannsdorfer Bundesstraße (B224)**. Folgen Sie dem Straßenverlauf für 448 m. km
-  Verlassen Sie die **Altmannsdorfer Straße, Altmannsdorfer Bundesstraße (B224)** und biegen links in die Straße **Sagedergasse, Brunner Bundesstr., Abzw. Altmannsd (B12B)** ein. Folgen Sie dem Straßenverlauf für 388 m. 15 min  
 18.84 km
-  Verlassen Sie die Straße **Sagedergasse, Brunner Bundesstr., Abzw. Altmannsd (B12B)** und biegen rechts in die **Breitenfurter Straße, Brunner Bundesstraße (B12)** ein. Folgen Sie dem Straßenverlauf für 241 m. 16 min  
 19.09 km
-  Verlassen Sie die **Breitenfurter Straße, Brunner Bundesstraße (B12)** und 18 min  
 biegen links in die **Hetzendorfer Straße** ein. Folgen Sie dem Straßenverlauf für 1.30 km. 20.39 km
-  Verlassen Sie die **Hetzendorfer Straße** und biegen links in die 19 min  
 **Kiningergasse** ein. Folgen Sie dem Straßenverlauf für 188 m. 20.58 km
-  Verlassen Sie die **Kiningergasse** und biegen halb rechts in die 19 min  
 **Münchenstraße** ein. Folgen Sie dem Straßenverlauf für 65 m. 20.64 km
-  Sie sind nach 20.64 km und 18 min an Ihrem Fahrtziel, der **Münchenstraße** in **Wien** angekommen.







## AUTOWEG VOM 21. BEZIRK FLORIDSDORF

-  Sie starten in der **Am Spitz, Brünner Bundesstraße (B7, E461)** in **Wien** und 0 min  
 fahren 33 m in Richtung Am Spitz, Brünner Bundesstraße (B7). 118 m
-  Verlassen Sie die **Am Spitz, Brünner Bundesstraße (B7, E461)** und 0 min  
 fahren weiter geradeaus auf die **Am Spitz, Brünner Bundesstraße (B7)**. 118 m  
 Folgen Sie dem Straßenverlauf für 85 m.
-  Verlassen Sie die **Am Spitz, Brünner Bundesstraße (B7)** und fahren 2 min  
 weiter geradeaus auf die **Floridsdorfer Hauptstraße, Floridsdorfer Bundesstraße (B226)**. Folgen Sie dem Straßenverlauf für 880 m. 998 m

Genaue Planung siehe unter [www.at.map24.com](http://www.at.map24.com)

-  Verlassen Sie die **Floridsdorfer Hauptstraße, Floridsdorfer Bundesstraße (B226)** und fahren weiter geradeaus auf die **Anschlussstelle Floridsdorfer Brücke**. Folgen Sie dem Straßenverlauf für 67 m. 2 min  
1.06 km
-  Sie verlassen **Wien**. 2 min  
1.06 km
-  Verlassen Sie die **Anschlussstelle Floridsdorfer Brücke** und fahren **an der Anschlussstelle Floridsdorfer Brücke** auf die **A22** in Richtung **Budapest Flughafen, A4, A2, Graz, V. Int. Centre** . Folgen Sie der A22 für 5.47 km. 5 min  
6.53 km
-  Wechseln Sie **am Knoten Kaisermühlen** von der **A22** auf die **A23** in Richtung **Linz via A21, A23, Graz via A2, A1, Budapest Flughafen via A4, Handelskai via B14** . Folgen Sie der A23 für 13.09 km 13 min  
19.62 km
-   Sie passieren jetzt die Ortseinfahrt von **Wien**. 13 min  
19.62 km
-  Verlassen Sie die **A23 an der Anschlussstelle Altmannsdorfer Straße** in Richtung **Altmannsdorf, Wiental, Hetzendorf** und fahren auf die **Altmannsdorfer Straße, Altmannsdorfer Bundesstraße (B224)**. Folgen Sie dem Straßenverlauf für 448 m. 14 min  
20.07 km
-   Verlassen Sie die **Altmannsdorfer Straße, Altmannsdorfer Bundesstraße (B224)** und biegen links in die Straße **Sagedergasse, Brunner Bundesstr., Abzw. Altmannsd (B12B)** ein. Folgen Sie dem Straßenverlauf für 388 m. 15 min  
20.45 km
-   Verlassen Sie die Straße **Sagedergasse, Brunner Bundesstr., Abzw. Altmannsd (B12B)** und biegen rechts in die **Breitenfurter Straße, Brunner Bundesstraße (B12)** ein. Folgen Sie dem Straßenverlauf für 241 m. 15 min  
20.70 km
-  Verlassen Sie die **Breitenfurter Straße, Brunner Bundesstraße (B12)** und biegen links in die **Hetzendorfer Straße** ein. Folgen Sie dem Straßenverlauf für 1.30 km. 18 min  
22.00 km
-  Verlassen Sie die **Hetzendorfer Straße** und biegen links in die **Kiningergasse** ein. Folgen Sie dem Straßenverlauf für 188 m. 18 min  
22.19 km
-  Verlassen Sie die **Kiningergasse** und biegen halb rechts in die **Münchenstraße** ein. Folgen Sie dem Straßenverlauf für 65 m. 18 min  
22.25 km
-  Sie sind nach 22.25 km und 18 min an Ihrem Fahrtziel, der **Münchenstraße** in **Wien** angekommen.

## AUTOWEG VOM WESTEN WIEN 17. DORNBACH

-  Sie starten in der **Dornbacher Straße** in **Wien** und fahren 785 m in Richtung **Hernalser Hauptstraße**.
-  Verlassen Sie die **Dornbacher Straße** und fahren weiter geradeaus auf die **Hernalser Hauptstraße**. Folgen Sie dem Straßenverlauf für 1.15 km. 4 min  
1.93 km
-   Verlassen Sie die **Hernalser Hauptstraße** und biegen rechts in die **Wattgasse** ein. Folgen Sie dem Straßenverlauf für 1.11 km. 6 min  
3.05 km
-  Verlassen Sie die **Wattgasse** und fahren weiter geradeaus auf den **Schuhmeierplatz**. Folgen Sie dem Straßenverlauf für 149 m. 6 min  
3.19 km
-  Verlassen Sie den **Schuhmeierplatz** und fahren weiter geradeaus auf die 7 min

Genaue Planung siehe unter [www.at.map24.com](http://www.at.map24.com)


















- **Possingergasse**. Folgen Sie dem Straßenverlauf für 425 m. 3.62 km
- ↑ Verlassen Sie die **Possingergasse** und fahren weiter geradeaus auf die 8 min
- Straße **Auf der Schmelz**. Folgen Sie dem Straßenverlauf für 714 m. 4.33 km
- ↑ Verlassen Sie die Straße **Auf der Schmelz** und fahren weiter geradeaus 10 min
- auf die **Johnstraße**. Folgen Sie dem Straßenverlauf für 992 m. 5.33 km
- ↑ Verlassen Sie die **Johnstraße** und fahren weiter geradeaus auf die 11 min
- **Schlossallee**. Folgen Sie dem Straßenverlauf für 544 m. 5.87 km
- ↗ Verlassen Sie die **Schlossallee** und biegen halb rechts in die **Hadikgasse**, 13 min
- **Wiener Bundesstraße (B1)** ein. Folgen Sie dem Straßenverlauf für 719 m. 6.59 km
- ↙ Verlassen Sie die **Hadikgasse, Wiener Bundesstraße (B1)** und biegen 13 min
- halb links in die **Kennedybrücke** ein. Folgen Sie dem Straßenverlauf für 84 6.67 km
- m.
- ↑ Verlassen Sie die **Kennedybrücke** und fahren weiter geradeaus auf die 13 min
- **Hietzinger Hauptstraße**. Folgen Sie dem Straßenverlauf für 216 m. 6.89 km
- ↙ Verlassen Sie die **Hietzinger Hauptstraße** und biegen links in den **Am** 13 min
- **Platz** ein. Folgen Sie dem Straßenverlauf für 88 m. 6.98 km
- ↑ Verlassen Sie den **Am Platz** und fahren weiter geradeaus auf die 15 min
- **Maxingstraße**. Folgen Sie dem Straßenverlauf für 1.10 km. 8.07 km
- ↑ Verlassen Sie die **Maxingstraße** und fahren weiter geradeaus auf den 16 min
- **Montecuccoliplatz**. Folgen Sie dem Straßenverlauf für 59 m. 8.13 km
- ↙ Verlassen Sie den **Montecuccoliplatz** und biegen links in die 16 min
- **Elisabethallee** ein. Folgen Sie dem Straßenverlauf für 127 m. 8.26 km
- ↙ Verlassen Sie die **Elisabethallee** und biegen halb links in die 17 min
- **Stranzenberggasse** ein. Folgen Sie dem Straßenverlauf für 498 m. 8.76 km
- ↙ Verlassen Sie die **Stranzenberggasse** und biegen links in die 17 min
- **Hetzendorfer Straße** ein. Folgen Sie dem Straßenverlauf für 273 m. 9.03 km
- ↗ Verlassen Sie die **Hetzendorfer Straße** und biegen rechts in die 18 min
- **Kiningergasse** ein. Folgen Sie dem Straßenverlauf für 188 m. 9.22 km
- ↗ Verlassen Sie die **Kiningergasse** und biegen rechts in die **Münchenstraße** 18 min
- ein. Folgen Sie dem Straßenverlauf für 65 m. 9.29 km
- 🚩 Sie sind nach 9.29 km und 17 min an Ihrem Fahrtziel, der **Münchenstraße** in **Wien** angekommen.

## AUTOWEG GERSTHOFERSTRASSE

- ▶ Sie starten in der **Gersthofer Straße** in **Wien** und fahren 1.18 km in Richtung Lidlgasse, Brücke im Zuge der Lidlgasse.
- ↙ Verlassen Sie die **Gersthofer Straße** und biegen links in die **Lidlgasse, Brücke im Zuge der Lidlgasse** ein. Folgen Sie dem Straßenverlauf für 41 m. 2 min  
1.22 km
- ↑ Verlassen Sie die **Lidlgasse, Brücke im Zuge der Lidlgasse** und fahren weiter geradeaus auf die **Lidlgasse**. Folgen Sie dem Straßenverlauf für 273 m. 3 min  
1.49 km
- ↑ Verlassen Sie die **Lidlgasse** und fahren weiter geradeaus auf die **Wattgasse**. Folgen Sie dem Straßenverlauf für 1.42 km. 6 min  
2.92 km
- ↑ Verlassen Sie die **Wattgasse** und fahren weiter geradeaus auf den **Schuhmeierplatz**. Folgen Sie dem Straßenverlauf für 149 m. 6 min  
3.07 km
- ↑ Verlassen Sie den **Schuhmeierplatz** und fahren weiter geradeaus auf die **Possingergasse**. Folgen Sie dem Straßenverlauf für 425 m. 7 min  
3.49 km
- ↑ Verlassen Sie die **Possingergasse** und fahren weiter geradeaus auf die Straße **Auf der Schmelz**. Folgen Sie dem Straßenverlauf für 714 m. 8 min  
4.21 km
- ↑ Verlassen Sie die Straße **Auf der Schmelz** und fahren weiter geradeaus auf die **Johnstraße**. Folgen Sie dem Straßenverlauf für 992 m. 10 min  
5.20 km
- ↑ Verlassen Sie die **Johnstraße** und fahren weiter geradeaus auf die **Schlossallee**. Folgen Sie dem Straßenverlauf für 544 m. 11 min  
5.74 km
- ↗ Verlassen Sie die **Schlossallee** und biegen halb rechts in die **Hadikgasse, Wiener Bundesstraße (B1)** ein. Folgen Sie dem Straßenverlauf für 719 m. 12 min  
6.46 km
- ↙ Verlassen Sie die **Hadikgasse, Wiener Bundesstraße (B1)** und biegen halb links in die **Kennedybrücke** ein. Folgen Sie dem Straßenverlauf für 84 m. 12 min  
6.54 km
- ↑ Verlassen Sie die **Kennedybrücke** und fahren weiter geradeaus auf die **Hietzinger Hauptstraße**. Folgen Sie dem Straßenverlauf für 216 m. 13 min  
6.76 km
- ↙ Verlassen Sie die **Hietzinger Hauptstraße** und biegen links in den **Am Platz** ein. Folgen Sie dem Straßenverlauf für 88 m. 13 min  
6.85 km
- ↑ Verlassen Sie den **Am Platz** und fahren weiter geradeaus auf die **Maxingstraße**. Folgen Sie dem Straßenverlauf für 1.10 km. 15 min  
7.95 km
- ↑ Verlassen Sie die **Maxingstraße** und fahren weiter geradeaus auf den **Montecuccoliplatz**. Folgen Sie dem Straßenverlauf für 59 m. 15 min  
8.01 km
- ↙ Verlassen Sie den **Montecuccoliplatz** und biegen links in die **Elisabethallee** ein. Folgen Sie dem Straßenverlauf für 127 m. 16 min  
8.13 km
- ↙ Verlassen Sie die **Elisabethallee** und biegen halb links in die **Stranzenberggasse** ein. Folgen Sie dem Straßenverlauf für 498 m. 16 min  
8.63 km
- ↙ Verlassen Sie die **Stranzenberggasse** und biegen links in die **Hetzendorfer Straße** ein. Folgen Sie dem Straßenverlauf für 273 m. 17 min  
8.90 km
- ↗ Verlassen Sie die **Hetzendorfer Straße** und biegen rechts in die **Kiningergasse** ein. Folgen Sie dem Straßenverlauf für 188 m. 17 min  
9.09 km
- ↗ Verlassen Sie die **Kiningergasse** und biegen rechts in die **Münchenstraße** ein. Folgen Sie dem Straßenverlauf für 65 m. 17 min  
9.16 km
- 📍 Sie sind nach 9.16 km und 17 min an Ihrem Fahrtziel, der **Münchenstraße** in **Wien** angekommen.

## AUTOWEG VOM SÜDEN - MÖDLING

Genaue Planung siehe unter [www.at.map24.com](http://www.at.map24.com)



-  Sie starten in der **Hauptstraße, Brunner Bundesstraße (B12)** in **Mödling** und fahren 9 m in Richtung Enzersdorfer Straße, Brunner Bundesstraße (B12).
-  Verlassen Sie die **Hauptstraße, Brunner Bundesstraße (B12)** und biegen halb rechts in die **Enzersdorfer Straße, Brunner Bundesstraße (B12)** ein. Folgen Sie dem Straßenverlauf für 3.22 km. 6 min  
3.23 km
-  Verlassen Sie die **Enzersdorfer Straße, Brunner Bundesstraße (B12)** und biegen rechts in die **Liebermannstraße** ein. Folgen Sie dem Straßenverlauf für 450 m. 7 min  
3.68 km
-  Fahren Sie in den **Kreisverkehr Professor-Karl-Etti-Platz** und verlassen ihn an der 3. Ausfahrt in den Professor-Karl-Etti-Platz. 7 min  
3.75 km
-  Sie verlassen **Brunn am Gebirge**. 7 min  
3.75 km
-  Verlassen Sie den **Professor-Karl-Etti-Platz** und biegen rechts in die Straße **Anschlussstelle Brunn am Gebirge** ein. Folgen Sie dem Straßenverlauf für 62 m. 7 min  
3.81 km
-  Verlassen Sie die Straße **Anschlussstelle Brunn am Gebirge** und fahren **an der Anschlussstelle (36) Brunn am Gebirge** auf die **A21** in Richtung **Wien via A23, Graz via A2, Flughafen** . Folgen Sie der A21 für 2.46 km. 10 min  
6.26 km
-  Wechseln Sie **am Knoten Vösendorf** von der **A21** auf die **A2** in Richtung **Favoriten, Wien, E59, A23** . Folgen Sie der A2 für 3.26 km 12 min  
9.53 km
-  Wechseln Sie **am Knoten Wien-Inzersdorf Nord** von der **A2** auf die **A23** . Folgen Sie der A23 für 880 m. 14 min  
12.36 km
-  Sie passieren jetzt die Ortseinfahrt von **Wien**. 14 min  
12.36 km
-  Verlassen Sie die **A23 an der Anschlussstelle Altmannsdorfer Straße** in Richtung **Altmannsdorf, Wiental, Hetzendorf** und fahren auf die **Altmannsdorfer Straße, Altmannsdorfer Bundesstraße (B224)**. Folgen Sie dem Straßenverlauf für 448 m. 15 min  
12.81 km
-  Verlassen Sie die **Altmannsdorfer Straße, Altmannsdorfer Bundesstraße (B224)** und biegen links in die Straße **Sagedergasse, Brunner Bundesstr., Abzw. Altmannsd (B12B)** ein. Folgen Sie dem Straßenverlauf für 388 m. 16 min  
13.20 km
-  Verlassen Sie die Straße **Sagedergasse, Brunner Bundesstr., Abzw. Altmannsd (B12B)** und biegen rechts in die **Breitenfurter Straße, Brunner Bundesstraße (B12)** ein. Folgen Sie dem Straßenverlauf für 241 m. 16 min  
13.44 km
-  Verlassen Sie die **Breitenfurter Straße, Brunner Bundesstraße (B12)** und biegen links in die **Hetzendorfer Straße** ein. Folgen Sie dem Straßenverlauf für 1.30 km. 19 min  
14.74 km
-  Verlassen Sie die **Hetzendorfer Straße** und biegen links in die **Kiningergasse** ein. Folgen Sie dem Straßenverlauf für 188 m. 19 min  
14.93 km
-  Verlassen Sie die **Kiningergasse** und biegen halb rechts in die **Münchenstraße** ein. Folgen Sie dem Straßenverlauf für 65 m. 19 min  
14.99 km
-  Sie sind nach 14.99 km und 19 min an Ihrem Fahrtziel, der **Münchenstraße** in **Wien** angekommen.

## VOM 1. BEZIRK – HELFERSDORFERSTRASSE /SCHOTTENGASSE -UNIVERSITÄT

Genaue Planung siehe unter [www.at.map24.com](http://www.at.map24.com)

- ▶ Sie starten in der **Helferstorferstraße** in **Wien** und fahren 111 m in Richtung Schottengasse.
- ↙ Verlassen Sie die **Helferstorferstraße** und biegen links in die **Schottengasse** ein. Folgen Sie dem Straßenverlauf für 113 m. 0 min  
224 m
- ↗ Verlassen Sie die **Schottengasse** und biegen rechts in die **Teinfaltstraße** ein. Folgen Sie dem Straßenverlauf für 208 m. 1 min  
432 m
- ↑ Verlassen Sie die **Teinfaltstraße** und fahren weiter geradeaus auf die **Löwelstraße**. Folgen Sie dem Straßenverlauf für 71 m. 1 min  
503 m
- ↗ Verlassen Sie die **Löwelstraße** und biegen rechts in den **Dr.-Karl-Lueger-Ring** ein. Folgen Sie dem Straßenverlauf für 116 m. 1 min  
619 m
- ↙ Verlassen Sie den **Dr.-Karl-Lueger-Ring** und biegen links in den **Rathausplatz** ein. Folgen Sie dem Straßenverlauf für 180 m. 1 min  
799 m
- ↑ Verlassen Sie den **Rathausplatz** und fahren weiter geradeaus auf die **Grillparzerstraße**. Folgen Sie dem Straßenverlauf für 217 m. 2 min  
1.02 km
- ↙ Verlassen Sie die **Grillparzerstraße** und biegen links in die **Landesgerichtsstraße, 2Er Linie** ein. Folgen Sie dem Straßenverlauf für 109 m. 2 min  
1.12 km
- ↑ Verlassen Sie die **Landesgerichtsstraße, 2Er Linie** und fahren weiter geradeaus auf die Straße **Friedrich-Schmidt-Platz, 2Er Linie**. Folgen Sie dem Straßenverlauf für 178 m. 2 min  
1.30 km
- ↑ Verlassen Sie die Straße **Friedrich-Schmidt-Platz, 2Er Linie** und fahren weiter geradeaus auf die **Landesgerichtsstraße, 2Er Linie**. Folgen Sie dem Straßenverlauf für 125 m. 3 min  
1.43 km
- ↑ Verlassen Sie die **Landesgerichtsstraße, 2Er Linie** und fahren weiter geradeaus auf die **Auerspergstraße, 2Er Linie**. Folgen Sie dem Straßenverlauf für 268 m. 3 min  
1.70 km
- ↑ Verlassen Sie die **Auerspergstraße, 2Er Linie** und fahren weiter geradeaus auf die **Museumstraße, 2Er Linie**. Folgen Sie dem Straßenverlauf für 246 m. 4 min  
1.94 km
- ↑ Verlassen Sie die **Museumstraße, 2Er Linie** und fahren weiter geradeaus auf die Straße **Museumsplatz, 2Er Linie**. Folgen Sie dem Straßenverlauf für 378 m. 4 min  
2.32 km
- ↑ Verlassen Sie die Straße **Museumsplatz, 2Er Linie** und fahren weiter geradeaus auf die Straße **Getreidemarkt, 2Er Linie**. Folgen Sie dem Straßenverlauf für 421 m. 5 min  
2.74 km
- ↗ Verlassen Sie die Straße **Getreidemarkt, 2Er Linie** und biegen rechts in die **Linke Wienzeile, Naschmarkt, Wiener Bundesstraße (B1)** ein. Folgen Sie dem Straßenverlauf für 4.23 km. 13 min  
6.97 km
- ↙ Verlassen Sie die **Linke Wienzeile, Naschmarkt, Wiener Bundesstraße (B1)** und biegen links in die **Schönbrunner Brücke, Altmannsdorfer Bundesstraße (B224)** ein. Folgen Sie dem Straßenverlauf für 1.70 km. 16 min  
8.67 km
- ↗ Verlassen Sie die **Schönbrunner Brücke, Altmannsdorfer Bundesstraße (B224)** und biegen rechts in die **Edelsinnstraße** ein. Folgen Sie dem Straßenverlauf für 270 m. 17 min  
8.94 km
- ↙ Verlassen Sie die **Edelsinnstraße** und biegen halb links in die **Schönbrunner Allee** ein. Folgen Sie dem Straßenverlauf für 427 m. 18 min  
9.37 km
- ↗ Verlassen Sie die **Schönbrunner Allee** und biegen rechts in die **Hetzendorfer Straße** ein. Folgen Sie dem Straßenverlauf für 740 m. 19 min  
10.11 km
- ↙ Verlassen Sie die **Hetzendorfer Straße** und biegen links in die **Kiningergasse** 19 min

Genauere Planung siehe unter [www.at.map24.com](http://www.at.map24.com)

- ein. Folgen Sie dem Straßenverlauf für 188 m. 10.29 km
-  Verlassen Sie die **Kiningergasse** und biegen halb rechts in die 19 min
- **Münchenstraße** ein. Folgen Sie dem Straßenverlauf für 65 m. 10.36 km
-  Sie sind nach 10.36 km und 19 min an Ihrem Fahrtziel, der **Münchenstraße 22** in **Wien** angekommen.

## VOM 2. BEZIRK PRATERSTERN

-  Sie starten in der Straße **Praterstern** in **Wien** und fahren 59 m in Richtung Praterstern, Angerner Bundesstraße (B8).
-  Verlassen Sie die Straße **Praterstern** und biegen halb links in die **Praterstern, Angerner Bundesstraße (B8)** ein. Folgen Sie dem Straßenverlauf für 1.15 km. 2 min  
1.21 km
-  Verlassen Sie die **Praterstern, Angerner Bundesstraße (B8)** und biegen links in die **Dampfschiffstraße** ein. Folgen Sie dem Straßenverlauf für 124 m. 2 min  
1.33 km
-  Verlassen Sie die **Dampfschiffstraße** und fahren weiter geradeaus auf die Straße **Weissgerberlände**. Folgen Sie dem Straßenverlauf für 150 m. 3 min  
1.48 km
-  Verlassen Sie die Straße **Weissgerberlände** und biegen halb rechts in die **Weissgerberlände, Donaukanal Bundesstraße (B227)** ein. Folgen Sie dem Straßenverlauf für 2.49 km. 7 min  
3.97 km
-  Sie verlassen **Wien**. 7 min  
3.97 km
-  Verlassen Sie die **Weissgerberlände, Donaukanal Bundesstraße (B227)** und fahren **am Knoten Prater** auf die **A23** in Richtung **Graz via A2, Linz via A1, Gürtel via B221** . Folgen Sie der A23 für 10.30 km. 14 min  
14.28 km
-  Sie passieren jetzt die Ortseinfahrt von **Wien**. 14 min  
14.28 km
-  Verlassen Sie die **A23 an der Anschlussstelle Altmannsdorfer Straße** in Richtung **Altmannsdorf, Wiental, Hetzendorf** und fahren auf die **Altmannsdorfer Straße, Altmannsdorfer Bundesstraße (B224)**. Folgen Sie dem Straßenverlauf für 448 m. 15 min  
14.73 km
-  Verlassen Sie die **Altmannsdorfer Straße, Altmannsdorfer Bundesstraße (B224)** und biegen links in die Straße **Sagedergasse, Brunner Bundesstr., Abzw. Altmannsd (B12B)** ein. Folgen Sie dem Straßenverlauf für 388 m. 15 min  
15.11 km
-  Verlassen Sie die Straße **Sagedergasse, Brunner Bundesstr., Abzw. Altmannsd (B12B)** und biegen rechts in die **Breitenfurter Straße, Brunner Bundesstraße (B12)** ein. Folgen Sie dem Straßenverlauf für 241 m. 16 min  
15.36 km
-  Verlassen Sie die **Breitenfurter Straße, Brunner Bundesstraße (B12)** und biegen links in die **Hetzendorfer Straße** ein. Folgen Sie dem Straßenverlauf für 1.30 km. 18 min  
16.66 km
-  Verlassen Sie die **Hetzendorfer Straße** und biegen links in die **Kiningergasse** ein. Folgen Sie dem Straßenverlauf für 188 m. 19 min  
16.84 km
-  Verlassen Sie die **Kiningergasse** und biegen halb rechts in die **Münchenstraße** ein. Folgen Sie dem Straßenverlauf für 65 m. 19 min  
16.91 km
-  Sie sind nach 16.91 km und 18 min an Ihrem Fahrtziel, der **Münchenstraße** in **Wien** angekommen.










## WEG VON WIEN 3. LANDSTRASSER HAUPTSTRASSE

-  Sie starten in der **Invalidenstraße** in **Wien** und fahren 30 m in Richtung Landstraßer Hauptstraße.
-  Verlassen Sie die **Invalidenstraße** und biegen links in die **Landstraßer Hauptstraße** ein. Folgen Sie dem Straßenverlauf für 643 m. 1 min  
673 m
-  Verlassen Sie die **Landstraßer Hauptstraße** und biegen links in die **Kundmanngasse** ein. Folgen Sie dem Straßenverlauf für 142 m. 2 min  
815 m
-  Verlassen Sie die **Kundmanngasse** und biegen halb rechts in die **Erdbergstraße** ein. Folgen Sie dem Straßenverlauf für 271 m. 2 min  
1.09 km
-  Verlassen Sie die **Erdbergstraße** und biegen links in die **Wassergasse** ein. Folgen Sie dem Straßenverlauf für 209 m. 2 min  
1.29 km
-  Verlassen Sie die **Wassergasse** und biegen rechts in die **Erdberger Lände, Donaukanal Bundesstraße (B227)** ein. Folgen Sie dem Straßenverlauf für 1.56 km. 5 min  
2.85 km
-  Sie verlassen **Wien**. 5 min  
2.85 km
-  Verlassen Sie die **Erdberger Lände, Donaukanal Bundesstraße (B227)** und fahren **am Knoten Prater** auf die **A23** in Richtung **Graz via A2, Linz via A1, Gürtel via B221** . Folgen Sie der A23 für 10.30 km. 12 min  
13.16 km
-  Sie passieren jetzt die Ortseinfahrt von **Wien**. 12 min  
13.16 km
-  Verlassen Sie die **A23 an der Anschlussstelle Altmannsdorfer Straße** in Richtung **Altmannsdorf, Wiental, Hetzendorf** und fahren auf die **Altmannsdorfer Straße, Altmannsdorfer Bundesstraße (B224)**. Folgen Sie dem Straßenverlauf für 448 m. 13 min  
13.60 km
-  Verlassen Sie die **Altmannsdorfer Straße, Altmannsdorfer Bundesstraße (B224)** und biegen links in die Straße **Sagedergasse, Brunner Bundesstr., Abzw. Altmannsd (B12B)** ein. Folgen Sie dem Straßenverlauf für 388 m. 13 min  
13.99 km
-  Verlassen Sie die Straße **Sagedergasse, Brunner Bundesstr., Abzw. Altmannsd (B12B)** und biegen rechts in die **Breitenfurter Straße, Brunner Bundesstraße (B12)** ein. Folgen Sie dem Straßenverlauf für 241 m. 14 min  
14.23 km
-  Verlassen Sie die **Breitenfurter Straße, Brunner Bundesstraße (B12)** und biegen links in die **Hetzendorfer Straße** ein. Folgen Sie dem Straßenverlauf für 1.30 km. 16 min  
15.54 km
-  Verlassen Sie die **Hetzendorfer Straße** und biegen links in die **Kiningergasse** ein. Folgen Sie dem Straßenverlauf für 188 m. 17 min  
15.72 km
-  Verlassen Sie die **Kiningergasse** und biegen halb rechts in die **Münchenstraße** ein. Folgen Sie dem Straßenverlauf für 65 m. 17 min  
15.79 km
-  Sie sind nach 15.79 km und 16 min an Ihrem Fahrtziel, der **Münchenstraße** in **Wien** angekommen.

## VON SALZBURG

-  Sie starten in der **Griesgasse** in **Salzburg** und fahren 57 m in Richtung Staatsbrücke.
-  Verlassen Sie die **Griesgasse** und biegen links in die **Staatsbrücke** ein. 0 min  
 Folgen Sie dem Straßenverlauf für 97 m. 154 m
-  Verlassen Sie die **Staatsbrücke** und biegen halb links in die **Schwarzstraße** ein. Folgen Sie dem Straßenverlauf für 751 m. 2 min  
 905 m
-  Verlassen Sie die **Schwarzstraße** und biegen rechts in die **Auerspergstraße** ein. Folgen Sie dem Straßenverlauf für 425 m. 3 min  
 1.33 km
-  Verlassen Sie die **Auerspergstraße** und biegen links in den **Julius-Raab-Platz** ein. Folgen Sie dem Straßenverlauf für 68 m. 3 min  
 1.40 km
-  Verlassen Sie den **Julius-Raab-Platz** und fahren weiter geradeaus auf die **Weiserstraße**. Folgen Sie dem Straßenverlauf für 353 m. 3 min  
 1.75 km
-  Verlassen Sie die **Weiserstraße** und fahren weiter geradeaus auf die **Lastenstraße**. Folgen Sie dem Straßenverlauf für 504 m. 4 min  
 2.25 km
-  Verlassen Sie die **Lastenstraße** und biegen halb rechts in die **Gnigler Straße** ein. Folgen Sie dem Straßenverlauf für 319 m. 5 min  
 2.57 km
-  Verlassen Sie die **Gnigler Straße** und biegen links in die **Vogelweiderstraße, Salzburger Bundesstraße (B150)** ein. Folgen Sie dem Straßenverlauf für 1.64 km. 8 min  
 4.22 km
-  Sie verlassen **Salzburg**. 8 min  
 4.22 km
-  Verlassen Sie die **Vogelweiderstraße, Salzburger Bundesstraße (B150)** und fahren **an der Anschlussstelle Salzburg Nord** auf die **A1** in Richtung **E60, E55, A1, Wien, Linz** . Folgen Sie der A1 für 278.93 km. 02:51 h  
 283.15 km
-  Sie passieren jetzt die Ortseinfahrt von **Wien**. 02:51 h  
 283.15 km
-  Verlassen Sie die **A1 an der Anschlussstelle (9) Wien-Auhof** und fahren auf die **Wientalstraße, Wiener Bundesstraße (B1)**. Folgen Sie dem Straßenverlauf für 5.50 km. 03:02 h  
 288.65 km
-  Verlassen Sie die **Wientalstraße, Wiener Bundesstraße (B1)** und biegen rechts in die Straße **Am-Hans-Moser-Park** ein. Folgen Sie dem Straßenverlauf für 40 m. 03:02 h  
 288.69 km
-  Verlassen Sie die Straße **Am-Hans-Moser-Park** und biegen links in die Straße **Eduard-Klein-Gasse, Am-Hans-Moser-Park** ein. Folgen Sie dem Straßenverlauf für 157 m. 03:02 h  
 288.84 km
-  Verlassen Sie die Straße **Eduard-Klein-Gasse, Am-Hans-Moser-Park** und biegen rechts in die **Hietzinger Hauptstraße** ein. Folgen Sie dem Straßenverlauf für 216 m. 03:02 h  
 289.06 km
-  Verlassen Sie die **Hietzinger Hauptstraße** und biegen links in den **Am Platz** ein. Folgen Sie dem Straßenverlauf für 88 m. 03:03 h  
 289.15 km
-  Verlassen Sie den **Am Platz** und fahren weiter geradeaus auf die **Maxingstraße**. Folgen Sie dem Straßenverlauf für 1.10 km. 03:05 h  
 290.25 km
-  Verlassen Sie die **Maxingstraße** und fahren weiter geradeaus auf den **Montecuccoliplatz**. Folgen Sie dem Straßenverlauf für 59 m. 03:05 h  
 290.31 km
-  Verlassen Sie den **Montecuccoliplatz** und biegen links in die **Elisabethallee** ein. Folgen Sie dem Straßenverlauf für 127 m. 03:05 h  
 290.43 km















Genauere Planung siehe unter [www.at.map24.com](http://www.at.map24.com)

- |                                                                                   |                                                                                                            |           |
|-----------------------------------------------------------------------------------|------------------------------------------------------------------------------------------------------------|-----------|
|  | Verlassen Sie die <b>Elisabethallee</b> und biegen halb links in die                                       | 03:06 h   |
|  | <b>Stranzenberggasse</b> ein. Folgen Sie dem Straßenverlauf für 498 m.                                     | 290.93 km |
|  | Verlassen Sie die <b>Stranzenberggasse</b> und biegen links in die                                         | 03:07 h   |
|  | <b>Hetzendorfer Straße</b> ein. Folgen Sie dem Straßenverlauf für 273 m.                                   | 291.20 km |
|  | Verlassen Sie die <b>Hetzendorfer Straße</b> und biegen rechts in die                                      | 03:07 h   |
|  | <b>Kiningergasse</b> ein. Folgen Sie dem Straßenverlauf für 188 m.                                         | 291.39 km |
|  | Verlassen Sie die <b>Kiningergasse</b> und biegen rechts in die                                            | 03:07 h   |
|  | <b>Münchenstraße</b> ein. Folgen Sie dem Straßenverlauf für 65 m.                                          | 291.46 km |
|  | Sie sind nach 291.46 km und 3:07 h an Ihrem Fahrtziel, der <b>Münchenstraße</b> in <b>Wien</b> angekommen. |           |































## VON GRAZ

- » Sie starten in der Straße **Viktringer Ring, Packer Bundesstr. Abzw. Klagenfurt (B70C)** in **Klagenfurt**.
- ↑ Bleiben Sie auf der Straße **Viktringer Ring, Packer Bundesstr. Abzw. Klagenfurt (B70C)** und folgen Sie dem Straßenverlauf für 639 m. 1 min  
681 m
- » Verlassen Sie die Straße **Viktringer Ring, Packer Bundesstr. Abzw. Klagenfurt (B70C)** und biegen rechts in die **Hasnerstraße, Packer Bundesstraße (B70)** ein. Folgen Sie dem Straßenverlauf für 3.89 km. 9 min  
4.58 km
- » Sie verlassen **Klagenfurt**. 9 min  
4.58 km
- ↑ Verlassen Sie die **Hasnerstraße, Packer Bundesstraße (B70)** und fahren weiter geradeaus auf die **Völkermarkter Straße, Packer Bundesstraße (B70)**. Folgen Sie dem Straßenverlauf für 32 m. 9 min  
4.61 km
- ↑ Verlassen Sie die **Völkermarkter Straße, Packer Bundesstraße (B70)** und fahren weiter geradeaus auf die **Görtschitztalstraße, Görtschitztal Bundesstraße (B92)**. Folgen Sie dem Straßenverlauf für 1.67 km. 11 min  
6.28 km
- » Verlassen Sie die **Görtschitztalstraße, Görtschitztal Bundesstraße (B92)** und fahren an der **Anschlussstelle (305) Klagenfurt Ost** auf die **A2** in Richtung **E66, A2, Wien, Graz** . Folgen Sie der A2 für 304.89 km. 03:08 h  
311.18 km
- ↑ Wechseln Sie am **Knoten Wien-Inzersdorf Nord** von der **A2** auf die **A23** . Folgen Sie der A23 für 880 m. 03:08 h  
312.06 km
- » Sie passieren jetzt die Ortseinfahrt von **Wien**. 03:08 h  
312.06 km
- ↑ Verlassen Sie die **A23 an der Anschlussstelle Altmannsdorfer Straße** in Richtung **Altmannsdorf, Wiental, Hetzendorf** und fahren auf die **Altmannsdorfer Straße, Altmannsdorfer Bundesstraße (B224)**. Folgen Sie dem Straßenverlauf für 448 m. 03:09 h  
312.50 km
- » Verlassen Sie die **Altmannsdorfer Straße, Altmannsdorfer Bundesstraße (B224)** und biegen links in die Straße **Sagedergasse, Brunner Bundesstr., Abzw. Altmannsd (B12B)** ein. Folgen Sie dem Straßenverlauf für 388 m. 03:10 h  
312.89 km
- » Verlassen Sie die Straße **Sagedergasse, Brunner Bundesstr., Abzw. Altmannsd (B12B)** und biegen rechts in die **Breitenfurter Straße, Brunner Bundesstraße (B12)** ein. Folgen Sie dem Straßenverlauf für 241 m. 03:10 h  
313.13 km
- » Verlassen Sie die **Breitenfurter Straße, Brunner Bundesstraße (B12)** und biegen links in die **Hetzendorfer Straße** ein. Folgen Sie dem Straßenverlauf für 1.30 km. 03:13 h  
314.43 km
- » Verlassen Sie die **Hetzendorfer Straße** und biegen links in die **Kiningergasse** ein. Folgen Sie dem Straßenverlauf für 188 m. 03:13 h  
314.62 km
- » Verlassen Sie die **Kiningergasse** und biegen halb rechts in die **Münchenstraße** ein. Folgen Sie dem Straßenverlauf für 65 m. 03:13 h  
314.69 km
- » Sie sind nach 314.69 km und 3:13 h an Ihrem Fahrtziel, der **Münchenstraße** in **Wien** angekommen.
























## VOM FLUGHAFEN WIEN SCHWECHAT

-  Sie starten in der **Einfahrtsstraße** und fahren 280 m in Richtung Schleifenstraße.
-  Verlassen Sie die **Einfahrtsstraße** und biegen links in die **Schleifenstraße** ein. Folgen Sie dem Straßenverlauf für 20 m. 1 min  
300 m
-  Verlassen Sie die **Schleifenstraße** und fahren weiter geradeaus auf die **Towerstraße**. Folgen Sie dem Straßenverlauf für 236 m. 1 min  
536 m
-  Verlassen Sie die **Towerstraße** und biegen links in die **Ausfahrtsstraße** ein. Folgen Sie dem Straßenverlauf für 226 m. 1 min  
762 m
-  Verlassen Sie die **Ausfahrtsstraße** und fahren **an der Anschlussstelle (13) Flughafen Wien Schwechat** auf die **A4** in Richtung **A4, Wien** . Folgen Sie der A4 für 13.69 km. 12 min  
14.46 km
-  Wechseln Sie **am Knoten Prater** von der **A4** auf die **A23** in Richtung **A23, Graz via A2, A1, Gürtel via B221, Linz, A21** . Folgen Sie der A23 für 11.04 km 19 min  
25.50 km
-  Sie passieren jetzt die Ortseinfahrt von **Wien**. 19 min  
25.50 km
-  Verlassen Sie die **A23 an der Anschlussstelle Altmannsdorfer Straße** in Richtung **Altmannsdorf, Wiental, Hetzendorf** und fahren auf die **Altmannsdorfer Straße, Altmannsdorfer Bundesstraße (B224)**. Folgen Sie dem Straßenverlauf für 448 m. 20 min  
25.95 km
-  Verlassen Sie die **Altmannsdorfer Straße, Altmannsdorfer Bundesstraße (B224)** und biegen links in die Straße **Sagedergasse, Brunner Bundesstr., Abzw. Altmannsd (B12B)** ein. Folgen Sie dem Straßenverlauf für 388 m. 21 min  
26.33 km
-  Verlassen Sie die Straße **Sagedergasse, Brunner Bundesstr., Abzw. Altmannsd (B12B)** und biegen rechts in die **Breitenfurter Straße, Brunner Bundesstraße (B12)** ein. Folgen Sie dem Straßenverlauf für 241 m. 21 min  
26.57 km
-  Verlassen Sie die **Breitenfurter Straße, Brunner Bundesstraße (B12)** und biegen links in die **Hetzendorfer Straße** ein. Folgen Sie dem Straßenverlauf für 1.30 km. 24 min  
27.88 km
-  Verlassen Sie die **Hetzendorfer Straße** und biegen links in die **Kiningergasse** ein. Folgen Sie dem Straßenverlauf für 188 m. 24 min  
28.07 km
-  Verlassen Sie die **Kiningergasse** und biegen halb rechts in die **Münchenstraße** ein. Folgen Sie dem Straßenverlauf für 65 m. 24 min  
28.13 km
-  Sie sind nach 28.13 km und 24 min an Ihrem Fahrtziel, der **Münchenstraße** in **Wien** angekommen.

## FÜRSTENFELD

-  Sie starten im **Augustinerplatz** in **Fürstenfeld** und fahren 84 m in Richtung Santnergasse.
-  Verlassen Sie den **Augustinerplatz** und biegen links in die **Santnergasse** ein. 0 min
-  Folgen Sie dem Straßenverlauf für 122 m. 206 m
-  Verlassen Sie die **Santnergasse** und biegen rechts in den **Grazer Platz** ein. 1 min
-  Folgen Sie dem Straßenverlauf für 87 m. 293 m
-  Verlassen Sie den **Grazer Platz** und fahren weiter geradeaus auf die 1 min
-  **Kusmanekstraße**. Folgen Sie dem Straßenverlauf für 453 m. 746 m
-  Verlassen Sie die **Kusmanekstraße** und fahren weiter geradeaus auf die 2 min
-  **Ledergasse**. Folgen Sie dem Straßenverlauf für 194 m. 940 m
-  Fahren Sie in den **Kreisverkehr** und verlassen ihn an der 3. Ausfahrt in die 2 min
-  Grazerstraße, Fürstenfelder Bundesstraße (B65). 1.01 km
-  Bleiben Sie für 391 m auf der **Grazerstraße, Fürstenfelder Bundesstraße** 3 min
-  **(B65)**. 1.41 km
-  Sie verlassen **Fürstenfeld**. 3 min
-  1.41 km
-  Verlassen Sie die **Grazerstraße, Fürstenfelder Bundesstraße (B65)** und fahren 13 min
-  weiter geradeaus auf die **Altenmarkt, Altenmarktweg, Fürstenfelder** 10.36 km
-  **Bundesstraße (B65)**. Folgen Sie dem Straßenverlauf für 8.96 km.
-  Verlassen Sie die **Altenmarkt, Altenmarktweg, Fürstenfelder Bundesstraße** 01:33 h
-  **(B65)** und fahren **an der Anschlussstelle (139) Ilz-Fürstenfeld** auf die **A2** in 149.22 km
-  Richtung **Wien** . Folgen Sie der A2 für 138.86 km.
-  Wechseln Sie **am Knoten Wien-Inzersdorf Nord** von der **A2** auf die **A23** . 01:34 h
-  Folgen Sie der A23 für 880 m. 150.10 km
-  Sie passieren jetzt die Ortseinfahrt von **Wien**. 01:34 h
-  150.10 km
-  Verlassen Sie die **A23 an der Anschlussstelle Altmannsdorfer Straße** in 01:35 h
-  Richtung **Altmannsdorf, Wiental, Hetzendorf** und fahren auf die 150.55 km
-  **Altmannsdorfer Straße, Altmannsdorfer Bundesstraße (B224)**. Folgen Sie dem Straßenverlauf für 448 m.
-  Verlassen Sie die **Altmannsdorfer Straße, Altmannsdorfer Bundesstraße** 01:35 h
-  **(B224)** und biegen links in die Straße **Sagedergasse, Brunner Bundesstr.,** 150.94 km
-  **Abzw. Altmannsd (B12B)** ein. Folgen Sie dem Straßenverlauf für 388 m.
-  Verlassen Sie die Straße **Sagedergasse, Brunner Bundesstr., Abzw.** 01:36 h
-  **Altmannsd (B12B)** und biegen rechts in die **Breitenfurter Straße, Brunner** 151.18 km
-  **Bundesstraße (B12)** ein. Folgen Sie dem Straßenverlauf für 241 m.
-  Verlassen Sie die **Breitenfurter Straße, Brunner Bundesstraße (B12)** und 01:38 h
-  biegen links in die **Hetzendorfer Straße** ein. Folgen Sie dem Straßenverlauf für 1.30 km. 152.48 km
-  Verlassen Sie die **Hetzendorfer Straße** und biegen links in die **Kiningergasse** 01:39 h
-  ein. Folgen Sie dem Straßenverlauf für 188 m. 152.67 km
-  Verlassen Sie die **Kiningergasse** und biegen halb rechts in die **Münchenstraße** 01:39 h
-  ein. Folgen Sie dem Straßenverlauf für 65 m. 152.73 km
-  Sie sind nach 152.73 km und 1:38 h an Ihrem Fahrtziel, der **Münchenstraße** in **Wien** angekommen.

## VON TÖSCHLING

-  Sie starten in der **Töschling, Klagenfurter Straße, Kärntner Bundesstraße (B83)** in **Techelsberg am Wörther See**.
-  Bleiben Sie auf der **Töschling, Klagenfurter Straße, Kärntner Bundesstraße (B83)** 1 min  
 und folgen Sie dem Straßenverlauf für 312 m. 386 m
-  Sie verlassen **Techelsberg am Wörther See**. 1 min  
386 m
-  Verlassen Sie die **Töschling, Klagenfurter Straße, Kärntner Bundesstraße (B83)** 1 min  
 und fahren weiter geradeaus auf die **Klagenfurter Straße, Kärntner Bundesstraße (B83)**. Folgen Sie dem Straßenverlauf für 159 m. 545 m
-  Verlassen Sie die **Klagenfurter Straße, Kärntner Bundesstraße (B83)** und fahren 03:12 h  
**an der Anschlussstelle (328) Pörschach West** auf die **A2** in Richtung **Wien,** 329.33  
**Klagenfurt** . Folgen Sie der **A2** für 328.78 km. km
-  Wechseln Sie **am Knoten Wien-Inzersdorf Nord** von der **A2** auf die **A23** . Folgen 03:12 h  
 Sie der **A23** für 880 m. 330.21  
km
-  Sie passieren jetzt die Ortseinfahrt von **Wien**. 03:12 h  
330.21  
km
-  Verlassen Sie die **A23 an der Anschlussstelle Altmannsdorfer Straße** in Richtung 03:13 h  
 **Altmannsdorf, Wiental, Hetzendorf** und fahren auf die **Altmannsdorfer Straße,** 330.65  
**Altmannsdorfer Bundesstraße (B224)**. Folgen Sie dem Straßenverlauf für 448 m. km
-  Verlassen Sie die **Altmannsdorfer Straße, Altmannsdorfer Bundesstraße (B224)** 03:14 h  
 und biegen links in die Straße **Sagedergasse, Brunner Bundesstr., Abzw.** 331.04  
**Altmannsd (B12B)** ein. Folgen Sie dem Straßenverlauf für 388 m. km
-  Verlassen Sie die Straße **Sagedergasse, Brunner Bundesstr., Abzw. Altmannsd** 03:14 h  
 **(B12B)** und biegen rechts in die **Breitenfurter Straße, Brunner Bundesstraße** 331.28  
**(B12)** ein. Folgen Sie dem Straßenverlauf für 241 m. km
-  Verlassen Sie die **Breitenfurter Straße, Brunner Bundesstraße (B12)** und biegen 03:17 h  
 links in die **Hetzendorfer Straße** ein. Folgen Sie dem Straßenverlauf für 1.30 km. 332.59  
km
-  Verlassen Sie die **Hetzendorfer Straße** und biegen links in die **Kiningergasse** ein. 03:17 h  
 Folgen Sie dem Straßenverlauf für 188 m. 332.77  
km
-  Verlassen Sie die **Kiningergasse** und biegen halb rechts in die **Münchenstraße** ein. 03:17 h  
 Folgen Sie dem Straßenverlauf für 65 m. 332.84  
km
-  Sie sind nach 332.84 km und 3:17 h an Ihrem Fahrtziel, der **Münchenstraße** in **Wien** angekommen.