

## AB PRATERSTERN

<b>ab Praterstern</b> an Hetzendorf		S-Bahn S9 Wiener Neustadt Hauptbahnhof
		Rampe abwärts/Fußweg ca. 3 Minuten
ab Hetzendorf an Rosenhügelstraße		Straßenbahn 62 Lainz Wolkersbergenstraße
ab Rosenhügelstraße an Münchenstraße 22		Fußweg ca. 7 Minuten ca. 0,4 km
<b>ab Praterstern</b> an Karlsplatz		U-Bahn U1 Reumannplatz
		Rolltreppe aufwärts/Rolltreppe abwärts ca. 3 Minuten
ab Karlsplatz an Hietzing		U-Bahn U4 Hütteldorf
		Rolltreppe aufwärts/Fußweg ca. 2 Minuten
ab Hietzing an Atzgersdorfer Straße		Autobus 56B Maurer Hauptplatz über Atzgersdorf
ab Atzgersdorfer Straße an Münchenstraße 22		Fußweg ca. 7 Minuten ca. 0,3 km
<b>ab Praterstern</b> an Karlsplatz		U-Bahn U1 Reumannplatz
		Rolltreppe aufwärts/Rolltreppe abwärts ca. 3 Minuten
ab Karlsplatz an Hietzing		U-Bahn U4 Hütteldorf
		Rolltreppe aufwärts/Fußweg ca. 2 Minuten
ab Hietzing an Stranzenberggasse		Autobus 156B Atzgersdorf
ab Stranzenberggasse an Münchenstraße 22		Fußweg ca. 9 Minuten ca. 0,5 km

## AB SÜDBAHNHOF

**ab Südbahnhof**  
**Bstg. 21-22**  
an Hetzendorf



S-Bahn S9  
Liesing



Rampe abwärts/Fußweg  
ca. 3 Minuten

ab Hetzendorf  
an  
Rosenhügelstraße



Straßenbahn 62  
Lainz Wolkersbergenstraße

ab  
Rosenhügelstraße  
an  
Münchenstraße  
22



Fußweg  
ca. 7 Minuten  
ca. 0,4 km

## Ab Südbahnhof – über Wien Mitte

**ab Südbahnhof**  
**Bstg. 21-22**  
an Wien  
Mitte/Landstraße



S-Bahn S1, S2,  
S5, R 2230

**ab Wien**  
**Mitte/Landstraße**  
an Hietzing



U-Bahn U4  
Hütteldorf



Rolltreppe aufwärts/Fußweg  
ca. 2 Minuten

ab Hietzing  
an Atzgersdorfer  
Straße



Autobus 58B  
Erlaaer Straße/Brunner Straße

ab Atzgersdorfer  
Straße  
an Münchenstraße  
22



Fußweg  
ca. 7 Minuten  
ca. 0,4 km

**ab Wien**  
**Mitte/Landstraße**  
an Hietzing



U-Bahn U4  
Hütteldorf



Rolltreppe aufwärts/Fußweg  
ca. 2 Minuten

ab Hietzing  
an Atzgersdorfer  
Straße



Autobus 56B  
Maurer Hauptplatz über Atzgersdorf

ab Atzgersdorfer  
Straße  
an Münchenstraße  
22



Fußweg  
ca. 7 Minuten, ca. 03, km

**ab Wien**  
**Mitte/Landstraße**  
an Hietzing



U-Bahn U4  
Hütteldorf



Rolltreppe aufwärts/Fußweg  
ca. 2 Minuten

ab Hietzing  
an  
Stranzenberggasse
















Autobus 156B  
Atzgersdorf

ab  
Stranzenberggasse  
an Münchenstraße  
22



Fußweg  
ca. 9 Minuten  
ca. 0,5 km

## AB FLORIDSDORF

- ab Floridsdorf**  
an Am Schöpfwerk  U-Bahn U6  
Siebenhirten
-  Aufzug nach unten/Fußweg  
ca. 3 Minuten
- ab Am Schöpfwerk  
an Marschallplatz  Autobus 16A  
Marschallplatz
- ab Marschallplatz  
an Münchenstraße 22  Fußweg  
ca. 10 Minuten  
ca. 0,6 km
- ab Floridsdorf**  
an Längenfeldgasse  U-Bahn U6  
Alterlaa
- ab Längenfeldgasse  
an Hietzing  U-Bahn U4  
Hütteldorf
-  Rolltreppe aufwärts/Fußweg  
ca. 2 Minuten
- ab Hietzing  
an Atzgersdorfer  
Straße  Regionalbus 260  
Mödling Bahnhof
- ab Atzgersdorfer  
Straße  
an Münchenstraße 22  Fußweg  
ca. 7 Minuten, ca. 0,4 k
- ab Floridsdorf**  
an Hetzendorf  S-Bahn S9  
Leobersdorf Bahnhof
-  Rampe abwärts/Fußweg  
ca. 3 Minuten
- ab Hetzendorf  
an Rosenhügelstraße  Straßenbahn 62  
Lainz Wolkersbergenstraße
- ab Rosenhügelstraße  
an Münchenstraße 22  Fußweg  
ca. 7 Minuten  
ca. 0,4 km

## AB SPITTELAU

**ab Spittelau**  
an Hietzing



U-Bahn U4  
Hütteldorf



Rolltreppe aufwärts/Fußweg  
ca. 2 Minuten

ab Hietzing  
an Atzgersdorfer  
Straße



Regionalbus 260  
Mödling Bahnhof

ab Atzgersdorfer  
Straße  
an  
Münchenstraße  
22



Fußweg  
ca. 7 Minuten  
ca. 0,4 km

**ab Spittelau**  
an  
Längenfeldgasse



U-Bahn U6  
Alterlaa

ab  
Längenfeldgasse  
an Hietzing



U-Bahn U4  
Hütteldorf



Rolltreppe aufwärts/Fußweg  
ca. 2 Minuten

ab Hietzing  
an Atzgersdorfer  
Straße



Regionalbus 260  
Mödling Bahnhof

ab Atzgersdorfer  
Straße  
an  
Münchenstraße  
22

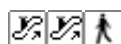


Fußweg  
ca. 7 Minuten  
ca. 0,4 km

**ab Spittelau**  
an  
Philadelphiabrücke



U-Bahn U6  
Siebenhirten



Rolltreppe aufwärts/Rolltreppe aufwärts/Fußweg  
ca. 5 Minuten

ab  
Philadelphiabrücke  
\*200  
an  
Rosenhügelstraße



Straßenbahn 62  
Lainz Wolkersbergenstraße

ab  
Rosenhügelstraße  
an Münchenstraße  
22



Fußweg  
ca. 7 Minuten  
ca. 0,4 km

## AB KARLSPLATZ

**ab Karlsplatz**  
an Hietzing



U-Bahn U4  
Hütteldorf



Rolltreppe aufwärts/Fußweg  
ca. 2 Minuten

ab Hietzing  
an Atzgersdorfer  
Straße



Autobus 56B  
Maurer Hauptplatz über Atzgersdorf

ab Atzgersdorfer  
Straße  
an Münchenstraße  
22



Fußweg  
ca. 7 Minuten  
ca. 0,3 km

**ab Karlsplatz**  
an Hietzing



U-Bahn U4  
Hütteldorf



Rolltreppe aufwärts/Fußweg  
ca. 2 Minuten

ab Hietzing  
an Atzgersdorfer  
Straße



Regionalbus 260  
Mödling Bahnhof

ab Atzgersdorfer  
Straße  
an  
Münchenstraße  
22



Fußweg  
ca. 7 Minuten  
ca. 0,4 km

**ab Karlsplatz**  
an Hietzing



U-Bahn U4  
Hütteldorf



Rolltreppe aufwärts/Fußweg  
ca. 2 Minuten

ab Hietzing  
an  
Stranzenberggasse



Autobus 156B  
Atzgersdorf

ab  
Stranzenberggasse  
an Münchenstraße  
22



Fußweg  
ca. 9 Minuten  
ca. 0,5 km

## AB SIEBENHIRTEN

### ab Siebenhirten

an Siebenhirten  
Brunner Straße



ÖBB-Postbus 207  
Liesing

ab Siebenhirten  
Brunner Straße  
an Atzgersdorfer  
Straße



Regionalbus 260  
Hietzing

ab Atzgersdorfer  
Straße  
an Münchenstraße  
22



Fußweg  
ca. 7 Minuten  
ca. 0,4 km

### ab Siebenhirten

an  
Philadelphiabrücke



U-Bahn U6  
Floridsdorf



Rolltreppe aufwärts/Rolltreppe aufwärts/Fußweg  
ca. 5 Minuten

ab  
Philadelphiabrücke  
\*200  
an  
Rosenhügelstraße



Straßenbahn 62  
Lainz Wolkersbergenstraße

ab  
Rosenhügelstraße  
an Münchenstraße  
22



Fußweg  
ca. 7 Minuten  
ca. 0,4 km

### ab Siebenhirten

an Am  
Schöpfwerk



U-Bahn U6  
Floridsdorf



Aufzug nach unten/Fußweg  
ca. 3 Minuten

ab Am  
Schöpfwerk  
an Hetzendorf



Autobus 16A  
Hetzendorf

ab Hetzendorf  
an  
Rosenhügelstraße



Straßenbahn 62  
Lainz Wolkersbergenstraße

ab  
Rosenhügelstraße  
an  
Münchenstraße  
22



Fußweg  
ca. 7 Minuten  
ca. 0,4 km

## AB WIEN-WESTBAHNHOF

### ab Wien

#### Westbahnhof

an  
Philadelphiabrücke



U-Bahn U6  
Siebenhirten



Rolltreppe aufwärts/Rolltreppe aufwärts/Fußweg  
ca. 5 Minuten

ab

Philadelphiabrücke  
\*200



Straßenbahn 62  
Lainz Wolkersbergenstraße

an

Rosenhügelstraße

ab

Rosenhügelstraße  
an Münchenstraße  
22



Fußweg  
ca. 7 Minuten  
ca. 0,4 km

### ab Wien

#### Westbahnhof

an  
Längenfeldgasse



U-Bahn U6  
Alterlaa

ab

Längenfeldgasse  
an Hietzing



U-Bahn U4  
Hütteldorf



Rolltreppe aufwärts/Fußweg  
ca. 2 Minuten

ab Hietzing

an  
Stranzenberggasse



Autobus 156B  
Atzgersdorf

ab

Stranzenberggasse  
an Münchenstraße  
22



Fußweg  
ca. 9 Minuten  
ca. 0,5 km

### ab Wien

#### Westbahnhof

an Hietzing  
Kennedybrücke



Straßenbahn 58  
Unter Sankt Veit

ab Hietzing  
an Atzgersdorfer  
Straße



Regionalbus 260  
Mödling Bahnhof

ab Atzgersdorfer  
Straße

an  
Münchenstraße  
22



Fußweg  
ca. 7 Minuten  
ca. 0,4 km

## ab Wien

### Westbahnhof

an  
Längenfeldgasse



U-Bahn U6  
Siebenhirten

ab  
Längenfeldgasse  
an Hietzing



U-Bahn U4  
Hütteldorf



Rolltreppe aufwärts/Fußweg  
ca. 2 Minuten

ab Hietzing  
an Atzgersdorfer  
Straße



Regionalbus 260  
Mödling Bahnhof

ab Atzgersdorfer  
Straße  
an  
Münchenstraße  
22



Fußweg  
ca. 7 Minuten  
ca. 0,4 km

## AB HÜTTELDORF

### ab Hütteldorf

an Hietzing



U-Bahn U4  
Heiligenstadt



Rolltreppe aufwärts/Fußweg  
ca. 2 Minuten

ab Hietzing  
an  
Stranzenberggasse



Autobus 156B  
Atzgersdorf

ab  
Stranzenberggasse  
an Münchenstraße  
22



Fußweg  
ca. 9 Minuten  
ca. 0,5 km

### ab Hütteldorf

an Hietzing



U-Bahn U4  
Heiligenstadt



Rolltreppe aufwärts/Fußweg  
ca. 2 Minuten

ab Hietzing  
an Atzgersdorfer  
Straße



Regionalbus 260  
Mödling Bahnhof

ab Atzgersdorfer  
Straße  
an  
Münchenstraße  
22



Fußweg  
ca. 7 Minuten  
ca. 0,4 km